




LIMITY VYPLÝVAJÍCÍ Z OBECNĚ PLATNÝCH PŘEDPISŮ



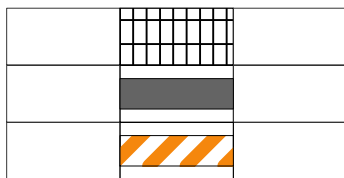
hranice zastavěného území k datu 10/2021

celé správní území obce Tuchoměřice leží v ochranném pásmu se zákazem laserových zařízení sektor A veřejného mezinárodního letiště Praha – Ruzyně a v ochranném pásmu se zákazem laserových zařízení sektor B neveřejného mezinárodního letiště Praha/Vodochody

A. ZASTAVITELNÉ ÚZEMÍ

A.1. ČÁSTI ÚZEMÍ URČENÉ K ZASTAVĚNÍ

stav návrh výhled



výroba, sklady a výrobní služby, nadmístní obslužná sféra


místní komunikace

účelové komunikace

LIMITY NAVRŽENÉ ZMĚNOU ÚPNSŮ



hranice zastavitelných ploch

HLAVNÍ VÝKRES VČETNĚ DOPRAVY A ÚSES ZMĚNA Z5 ÚPNSŮ TUCHOMĚŘICE <small>DATUM ZPRACOVÁNÍ 6/2022</small>	VÝKRES	PARÉ	ING. ARCH. J. MEJSNAROVÁ, AUTORIZOVANÝ ARCHITEKT URBANISTICKÉ STUDIO SPOLUPRÁCE: ING. ARCH. M. TUNKOVÁ, AUTORIZOVANÝ ARCHITEKT ING. D. FRANKE, Ph.D.	Označení správního orgánu, který územní plán vydal:	Zastupitelstvo obce Tuchoměřice
	2			Datum nabytí účinnosti:	
				Jméno a příjmení, funkce a podpis oprávněné osoby pořizovatele, otisk úředního razítka: Starosta obce pan Ing. Pavel Cihlář, PH. D.	