














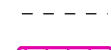










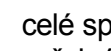
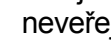




LIMITY VYUŽITÍ ÚZEMÍ

-  lokální biokoridor
-  lokální biocentrum
-  hranice údolní nivy
-  nivní půdy dle BPEJ
-  nemovitá kulturní památka
-  území s častým výskytem archeologických nálezů
-  elektronické komunikační zařízení
-  vodojem
-  ochranné pásmo elektrické stanice
-  vodovod
-  kanalizace
-  komunikační vedení
-  radiové směrové spoje
-  ochranné pásmo komunikačního vedení
-  elektrické vedení VN
-  ochranné pásmo elektrického vedení VN a VVN
-  plynovod STL
-  ochranné pásmo plynovodu
-  silniční ochranné pásmo a dálniční
-  ochranné pásmo Letiště Ruzyně hlukové - zóna A
-  ochranné pásmo Letiště Ruzyně hlukové - zóna B
-  ochranné pásmo Letiště Ruzyně ornitologické
-  ochranné pásmo Letiště Ruzyně ochrana před nebezpečnými a klamavými světly
-  ochranné pásmo Letiště Ruzyně výškové omezení staveb
-  ochranné pásmo Letiště Ruzyně omezení staveb vzdušných vedení VN a VVN
-  ochranné pásmo radaru Kbely
-  zvláště chráněné území
-  ochranné pásmo zvláště chráněného území
-  vzdálenost 50m od okraje lesa
-  aktivní zóna záplavy
- záplavové území Q100







celé správní území je zájmovým územím Ministerstva obrany z hlediska povolování vyjmenovaných druhů staveb

celé správní území obce Tuchoměřice leží v ochranném pásmu se zákazem laserových zařízení sektor A veřejného mezinárodního letiště Praha – Ruzyně a v ochranném pásmu se zákazem laserových zařízení sektor B neveřejného mezinárodního letiště Praha/Vodochody


celé správní území obce je situováno v ochranném pásmu radiolokačního zařízení Ministerstva obrany

A. ZASTAVITELNÉ ÚZEMÍ

A.1. ČÁSTI ÚZEMÍ URČENÉ K ZASTAVĚNÍ

stav	návrh	výhled	
			občanské vybavení
			veřejný prostor
			veřejná zeleň
			doprovodná zeleň v zastavěném území a zastavitelné ploše
			účelová komunikace v sídle
			plochy dopravní vybavenosti

LIMITY NAVRŽENÉ ZMĚNOU ÚPNSÚ

	hranice zastavitelných ploch
---	------------------------------

HLAVNÍ VÝKRES VČETNĚ DOPRAVY, ÚSES, LIMITŮ ZMĚNA Z6 ÚPNSÚ TUCHOMĚŘICE <small>DATUM ZPRACOVÁNÍ</small> <small>2/2023</small>	<small>VÝKRES</small> 2 <small>MĚŘÍTKO</small> <small>1 : 5 000</small>	<small>PARÉ</small> ING. ARCH. J. MEJSNAROVÁ, <small>AUTORIZOVANÝ ARCHITEKT URBANISTICKÉ</small> <small>STUDIO</small> <small>SPOLUPRÁCE:</small> <small>ING. ARCH. M. TUNKOVÁ,</small> <small>AUTORIZOVANÝ ARCHITEKT</small> <small>ING. D. FRANKE, Ph.D.</small>	<small>Označení správního orgánu, který územní plán vydal:</small> <small>Datum nabytí účinnosti:</small>	<small>Zastupitelstvo obce Tuchoměřice</small>
			<small>Jméno a příjmení, funkce a podpis oprávněné osoby pořizovatele, otisk úředního razítka:</small>	
			<small>Starosta obce pan</small> <small>Ing. Pavel Cihlár, Ph.D.</small>	