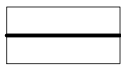


LIMITY VYPLÝVAJÍCÍ Z OBECNĚ PLATNÝCH PŘEDPISŮ



hranice zastavěného území k datu 10/2021

PLOCHY A KORIDORY PRO VEŘEJNĚ PROSPĚŠNÉ STAVBY A VEŘEJNĚ PROSPĚŠNÁ OPATŘENÍ, PRO KTERÁ LZE PRÁVA K POZEMKŮM A STAVBÁM VYVLASTNIT

stav návrh výhled




plocha pro veřejně prospěšnou stavbu - dopravní a technickou infrastrukturu


DZ5-1

označení plochy pro dopravní infrastrukturu

LIMITY NAVRŽENÉ ZMĚNOU ÚPNSŮ



hranice zastavitelných ploch

<p>VÝKRES VEŘEJNĚ PROSPĚŠNÝCH STAVEB, OPATŘENÍ A ASANACÍ</p> <p>ZMĚNA Z5 ÚPNSŮ TUCHOMĚŘICE</p> <p>DATUM ZPRACOVÁNÍ 2/2022</p>	<p>VÝKRES</p> <p>PARÉ</p> <p>4</p> <p>MĚŘÍTKO 1 : 5 000</p>	<p>ING. ARCH. J. MEJSNAROVÁ, AUTORIZOVANÝ ARCHITEKT URBANISTICKÉ STUDIO SPOLUPRÁCE: ING. ARCH. M. TUNKOVÁ, AUTORIZOVANÝ ARCHITEKT ING. D. FRANKE, Ph.D.</p> 
--	--	--