







- LIMITY VPS**
stav návrh
-  hranice obce (území řešené změnou č. 3)
 -  hranice katastru
 -  hranice a plocha současně zastavěného území
 -  vodní toky a plochy
 -  hranice a plocha zastavěitelného území
 -  označení plochy pro VPS

ZÁZNAM O ÚČINNOSTI			
Označení správního orgánu, který vydal:	Zastupitelstvo obce Tuhoměřice		
poslední změnu územního plánu:			
Pořadové číslo poslední změny:	5		
Datum nabytí účinnosti poslední změny:			
Jméno a příjmení, funkce a podpis oprávněné úřední osoby pořizovatele:	Ing. Pavel Čihár, Ph.D.		
Ověřovací razítka:			
NÁVRH PLOCH PRO VEREJNĚ PROSPĚŠNÉ STAVBY		VYKRES	PÁRE
ÚZEMNÍ PLÁN SÍDELNÍHO ÚTVARU TUHOMĚŘICE		3	
UPLNĚ ZNĚNÍ PO ZMĚNĚ Č. 5			
DATUM ZPRACOVÁNÍ 6/2022			
		MĚŘÍTKO 1:5 000	
		ING. ARCH. J. MEJSNAROVÁ AUTORIZOVANÝ ARCHTEKT SPOLUPRÁCE ING. ARCH. M. TUNKOVÁ, AUTORIZOVANÝ ARCHTEKT ING. D. FRANKÉ, Ph.D. URBANISTICKÉ STUDIO	